



प्रपत्र "क"		
नगर पालिका फुलेरा जिला जयपुर		
वर्ष 2011 की जनगणना के आधार पर वार्डों का पुर्नगठन		
प्रस्तावित वार्ड सं.	प्रस्तावित विवरण	वार्ड की जनसंख्या
1	दयाल पब्लिक स्कूल जोबनेर रोड से उत्तर की दशा में चलते चलते टी.वी.एस शोरूम को लेते हुये जोबनेर रोड पर पश्चिम दिशा सेट सूरजमल अग्रवाल रा.उ.मा. विद्यालय को सम्मिलित करते हुये पश्चिम दिशा में मुड कर ग्राम ईटावा की सीमा से सटते- सटते दक्षिण दिशा में ग्राम मादरपुरा की सीमा के पास से होते हुये जोधपुर जयपुर रेल्वे लाईन तक यहा से दक्षिण पूर्व दिशा की तरफ रेल्वे होते हुये फाटक तक यहा से उत्तर पूर्व दिशा में आधार मार्केट को सम्मिलित करते हुये पशु चिकित्सालय को छोडते हुये पूर्व दिशा सामर रोड रोड होते हुये पी.एच.ई.डी ऑफिस को लेते हुये व नगर पालिका कार्यालय को छोडते हुये दयाल पब्लिक स्कूल तक की आबादी क्षेत्र वार्ड नं. 01 होगा।	979
2	जोधपुर जयपुर फाटक से उत्तर पश्चिम दिशा में रेल्वे जोधपुर जयपुर रेल्वे लाईन-लाईन चल कर दक्षिण पश्चिम दिशा में मुड कर सामर रोड के साथ-साथ पश्चिम दिशा में बाघपुरा सीमा-सीमा से सटते-सटते दक्षिण दिशा में मुड कर जेल को सम्मिलित करते हुये नरैना रोड पार कर पूर्व दिशा में मुड कर बाघपुरा सीमा के पास-पास राजकीय विद्यालय के पास से मुटू लाल सैनी के मकान को छोडते हुये व रानी जी के पित्रों के लेते हुये, उत्तर दिशा में मुडकर भवर लाल वर्मा के मकान को छोडते हुये पूर्व दिशा में मुड कर बी.सी. मिश्रा के मकान को छोडते हुये, बिचून रोड पर श्रीराम जी सैनी के मकान को लेते हुये व प्यारे किशन के मकान छोडते हुये, बिचून रोड से उत्तर दिशा में मुडकर पांचबत्ती चौराहा तक यहा से पूर्व दिशा में मुडकर उत्तर दिशा में स्थित दयाल नगर, रैगर बस्ती, कबीर नगर को लेते हुये व बी.एस.एन.एल ऑफिस को छोडते हुये, जोधपुर जयपुर रेल्वे लाईन तक की आबादी क्षेत्र वार्ड नं. 02 क्षेत्र होगा।	1015
3	बिचून रोड पर पश्चिम दिशा में प्यारे किशन के मकान को लेते हुये व रामजी सैनी के मकान को छोडते हुये बी.सी.मिश्रा के मकान को लेते हुये दक्षिण दिशा में मुडकर भवर लाल वर्मा के मकान को लेते हुये व रानी जी के पित्रों के मन्दिर को छोडते हुये पश्चिम दिशा में मुडकर मिट्टू लाल सैनी के मकान को लेते हुये दक्षिण दिशा में बाघपुरा सीमा से सटते - सटते पूर्व दिशा में नन्द किशोर की कोठी के पास से आकाश्या चौक होते हुये नवीन स्कूल को छोडते हुये बिचून रोड पर हनी कंटेर्स को लेते हुये व बुद्धनाथ जी की बगीची को छोडते हुये उत्तर दिशा में बिचून रोड के साथ-साथ प्यारे किशन के मकान तक वार्ड नं. 03 आबादी क्षेत्र होगा।	1024
4	बिचून रोड पर पश्चिम दिशा बुद्धनाथ जी के पास से नवीन स्कूल को लेते हुये, आकाश्या चौक होते हुये नन्द किशोर जी की कोठी को छोडते हुये, पश्चिम दिशा में बाघपुरा सीमा से सटते-सटते दक्षिण पूर्व दिशा में मातेडा रोड पर चल कर, उत्तर दिशा में विश्वकर्मा मन्दिर व राजकीय स्कूल आकाश्या को लेते हुये, बिचून रोड तक यहा से दक्षिण दिशा में बिचून रोड-रोड पर चल कर पूर्व दिशा में रुपबसंत पेंटर की गली में मुडकर, उत्तर दिशा में चलकर पी.एच.डी. बाउण्ड्री व शिवम् टेलर्स को छोडते हुये दक्षिण दिशा में मुडकर शिवप्रसाद जागिड के मकान को छोडते हुये, पूर्व दिशा में मुडकर श्याम कुमावत मकान को छोडते हुये, उत्तर दिशा में मुड कर पांवर हाउस रोड-रोड चलकर पश्चिम दिशा दादू आश्रम को लेते हुये व शिव मन्दिर को छोडते हुये, पश्चिम दिशा में कुमावतो के चौक छोडते हुये दक्षिण दिशा में मुड कर खारोलिया भवन को लेते हुये व महेश जागिड के मकान को छोडते हुये, पश्चिम दिशा में मुडकर शान्ति लाल पारीक के मकान को छोडते हुये, बाडियाल टेडर्स बिचून रोड को लेते हुये व महेन्द्र चौधरी के मकान को छोडते हुये पुनः बिचून रोड पर उत्तर दिशा में चलकर पश्चिम में बुद्धनाथ जी की बगीची तक का आबादी क्षेत्र वार्ड नं. 04 होगा।	843
5	बिचून रोड पर पूर्व दिशा में कल्याण चक्की वाले की दुकान के पास से सुजा जी हलवाई व रामदेव मन्दिर को छोडते हुये दक्षिण दिशा में मुडकर भवदत शर्मा के मकान को छोडते हुये खटोड भवन को सम्मिलित करते हुये पूर्व दिशा में मुडकर सीताराम सैनी के मकान को लेते हुये दक्षिण दिशा में मुड कर भवानी प्रसाद के मकान को लेते हुये पांवर हाउस रोड पर चलते-चलते पश्चिम दिशा में मुडकर शिव मन्दिर व कुमावतो के चौक को लेते हुये दक्षिण दिशा में मुड कर महेश जागिड के मकान को लेते हुये व खारोलियो के मकान को छोडते हुये शान्ति लाल पारीक के मकान को लेते हुये पश्चिम दिशा में मुड कर बिचून रोड पर महेन्द्र चौधरी के मकान को लेते हुये व बाडियाल टेडर्स को छोडते हुये उत्तर दिशा में बिचून रोड रोड चल कर पूर्व दिशा में कल्याण चक्की वाले तक की आबादी क्षेत्र वार्ड नं. 05 होगा	1002
6	बिचून रोड पर दक्षिण पूर्व दिशा में मुडकर तेजाजी के मन्दिर व सरकारी स्कूल को लेते हुये व मोहन गलाब एकेडमी को छोडते हुये पूर्व दिशा में चल कर ग्यारसीलाल के मकान को लेते हुये दक्षिण दिशा में मुड कर राजू मेबर के मकान को लेते हुये गगन सिनेमा रोड चलते चलते पूर्व में जैन किराणा स्टोर की गली में मुड कर व जैन किराणा स्टोर को लेते हुये दक्षिण दिशा में मुड कर किशन	844

22
अधिसाषी अधिकारी
न. पा. म., फुलेरा


	कटारिया के मकान के पास पश्चिम दिशा में मुडकर रामदेव जी मन्दिर व सुजाजी की दुकान को जोड़ते हुए बिचून रोड पर सैनी किराणा स्टोर को लेते हुए व कल्याण चक्की को छोड़ते हुए बिचून रोड के सारे सारे उत्तर दिशा में चल कर तेजाजी के मन्दिर तक की आबादी वार्ड नं. 6 होगा।	
7	पांचबती चौराहा रोड से पूर्व दिशा में मुड कर बी.एस.एन.एल ऑफिस को लेते जेट जॉजफ स्कूल को छोड़ते हुए पहले पश्चिम फिर दक्षिण में चलते हुए पूर्व दिशा में मिश्र कॉलोनी को छोड़ते हुए सियाराम बाब बगीची को सम्मिलित करते हुए पश्चिम दिशा में मुड कर उत्तर दिशा में गंगन सिनेमा रोड की तरफ चलकर पश्चिम दिशा में ग्यारसी लाल के मकान को छोड़ते हुए मोहन गोबल ऐकडेमी व पंचमुखी हनुमान मन्दिर को लेते हुए व तेजाजी चौक को छोड़ते हुए उत्तर पश्चिम दिशा में बिचून रोड पर चल कर सीताराम शर्मा के मकान को लेते हुए पांचबती चौराहे तक की आबादी वार्ड नं. 07 होगा।	919
8	जोधपुर जयपुर रेल्वे लाईन फाटक से पश्चिम दिशा पांचबती चौराहे की ओर चल कर विवेकानन्द सी. सै. स्कूल व सेट जॉजफ स्कूल को लेते हुए व बी.एस.एन.एल ऑफिस को छोड़ते हुए दक्षिण दिशा चल कर भावनी पेन्टर के मकान को लेते हुए पूर्व दिशा में मुडकर दक्षिण दिशा में रामप्रताप के मकान को लेते हुए व लॉको डन्डे को छोते हुए, जोधपुर जयपुर रेल्वे लाईन तक यहां से उत्तर पश्चिम दिशा में जोधपुर जयपुर लाईन लाईन चलते हुए जोधपुर जयपुर फाटक तक की आबादी वार्ड नं. 08 होगा।	957
9	अजमेरी गेट फाटक से दक्षिण पश्चिम दिशा में मुडकर राजकीय मा. वि. को छोड़ते हुए पश्चिम दिशा में चल कर गट्टा को छोड़ते हुए उत्तर दिशा में चल कर महेश दाधिच के मकान को व स्वामी क्लीकिन को लेते हुए सियाराम बाबा की बगीची की रोड से नोरती के मकान को लेते हुए पश्चिम दिशा में मुडकर सियाराम बाबा की बगीची को छोड़ते हुए उत्तर दिशा में मुडकर पूर्व लोको कॉलोनी को लेते हुए पूर्व में मुडकर भवानी पेन्टर के मकान को छोड़ते हुए लोको डन्डे से सटते-सटते पूर्व में चलकर उत्तर में रामप्रताप के कुमावत के मकान को छोड़ते हुए जयपुर अजमेर लाईन से दक्षिण पूर्व दिशा की ओर चलकर कॉसिंग से दक्षिण पश्चिम दिशा की ओर लाईन-लाईन होते हुए हरविलास अग्रवाल की दुकान को लेते हुए अजमेरी गेट फाटक तक की आबादी क्षेत्र वार्ड नं. 09 होगा।	1046
10	जगदीश प्रसाद वर्मा के मकान से पूर्व की ओर सायर नाई के मकान को शामिल करते हुए दक्षिण की ओर मुडकर आगे भवरलाल माली के मकान को लेते हुए दक्षिण में आगे चलते हुए ज्ञानप्रकाश गोयल एव रामनाथ जी कुमावत के मकान शामिल करते हुए पावर हाउस रोड पर दक्षिण में चलते हुए लक्ष्मीनारायण माली के मकान को शामिल कर पश्चिम में चलते हुए रामलाल के मकान से उत्तर में मुडकर भवदत जागिड व राम सहाय जागिड के मकान से पश्चिम में गली में मुड कर श्रीराम टेडर्स के मकान को शामिल करते हुए पश्चिम दिशा में मुड कर हाजारी लाल के मकान शामिल करते हुए उत्तर में चल कर रामचन्द्र स्वामी के मकान को शामिल करते हुए पूर्व दिशा में मुडकर जगदीश प्रसाद वर्मा के मकान तक की आबादी क्षेत्र वार्ड नं. 10 होगा।	1021
11	अजमेरी गेट फाटक से पश्चिम दिशा की ओर मुड कर हरिनारायण साहू के मकान को लेते हुए, गट्टे के पास से दक्षिण दिशा में मुड कर पावर हाउस रोड-रोड चल कर शिव मन्दिर को छोड़ते, व दादू आश्रम को छोड़ते हुए साण्डेश्वर मन्दिर को सम्मिलित करते हुए, पूर्व दिशा में मुड कर जे.वि. वि.एन.एल. ऑफिस को छोड़ते हुए, पुनः उत्तर दिशा में मुडकर रेल्वे लाईन के सारे-सारे चल कर, जी.वी.मार्डन स्कूल को लेते हुए, अजमेरी गेट फाटक तक की आबादी क्षेत्र वार्ड नं. 11 होगा।	1043
12	रेल्वे इन्सीट्यूट को लेते हुए दक्षिण में मुडकर पश्चिम में रेल्वे क्वार्टर्स को लेते हुए व स्काउट गार्ड को छोड़ते हुए जयपुर अजमेर रेल्वे लाईन लाईन से दक्षिण दिशा की ओर चल कर पश्चिम में मुडकर जे.वि.वि.एन.एल ऑफिस को लेते हुए उत्तर में पावर हाउस रोड रोड चलकर पश्चिम में श्याम सुन्दर कुमावत टेकदार के मकान को लेते हुए पश्चिम में पीएचईडी बाउण्ड्री को लेते हुए दक्षिण में शिवम् टेलर्स के मकान छोड़ते हुए पूर्व में मुडकर रुपबसंत पेन्टर के मकान को छोड़ते हुए दक्षिण में चल कर बिचून रोड पर वैभव लक्ष्मी जनरल स्टोर को लेते हुए बिचून रोड पर उत्तर दिशा में चलते हुए पश्चिम दिशा में मातेडा रोड पर चलकर राजकीय स्कूल को छोड़ते हुए व डी एल नगर को लेते हुए व विश्वकर्मा मन्दिर को छोड़ते हुए दक्षिण दिशा में मुडकर पावर हाउस को सम्मिलित करते हुए जयपुर अजमेर रेल्वे लाईन से उत्तर की दिशा में चल कर पूर्व में सामलपुरा सीमा होते हुए आशा बाला भारती पब्लिक स्कूल लेते हुए उत्तर में सामलपुरा रोड रोड चलकर पश्चिम में रेल्वे अस्पताल को छोड़ते हुए पश्चिम दिशा में चल कर रेल्वे इन्सीट्यूट तक की आबादी का क्षेत्र वार्ड नं. 12 होगा।	1023
13	सामलपुरा रोड पर रेल्वे अस्पताल को छोड़ते हुए दक्षिण दिशा में चल कर मन्जू बैरवा के मकान को लेते हुए पूर्व में मुडकर नगर पालिका कॉलोनी सिद्धी विनायक को लेते हुए उत्तर दिशा में मुडकर काचरोदा सीमा से सटते सटते राजीव गांधी कॉलोनी, हनुमान नगर को लेते हुए पूर्व दिशा में मुडकर हरिजन बस्ती को जोड़ते हुए पुनः पश्चिम दिशा में मुडकर रेल्वे डन्डे के सहारे-सहारे उत्तर में रेल्वे चर्च व अस्पताल को छोड़ते हुए रेलवे बाउण्ड्री बाउण्ड्री सामलपुरा रोड तक की आबादी वार्ड नं.13	1024

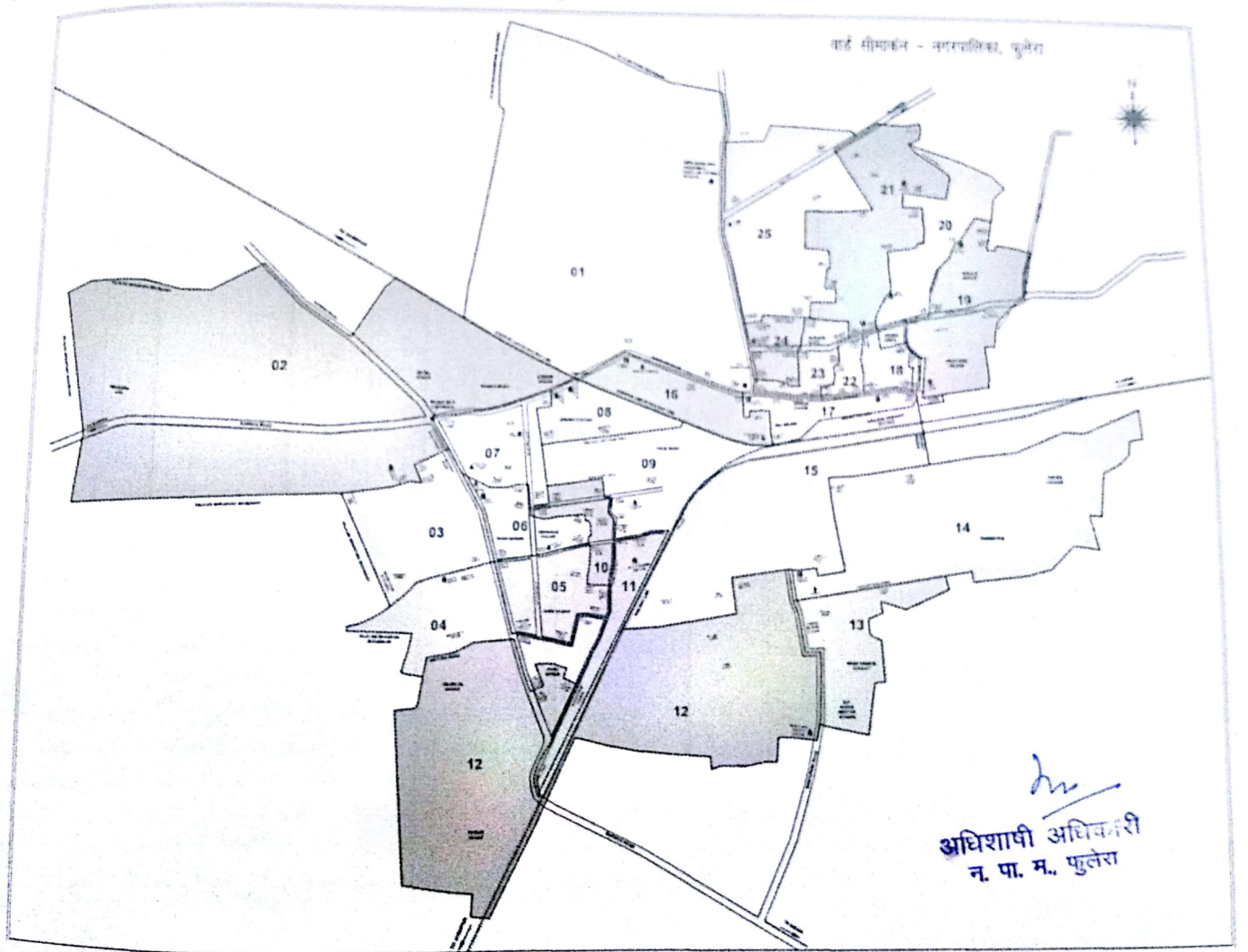

अधिसाषी अधिकारी
 न. पा. म., फुलेरा

	होगा।	
14	सामलपुरा रोड रेल्वे अस्पताल से पूर्व दिशा की ओर चल कर रेल्वे सामुदायिक भवन को छोड़ते हुए उत्तर दिशा में मुडकर रेल्वे क्वार्टर्स 7/9 को लेते हुए व 16/ए को छोड़ते हुए ईम्पोलयमेन्ट आफिस को जोड़ते हुए पूर्व दिशा की ओर मुड कर रेल्वे गार्ड रनिंग रुम को लेते हुए डिजल शैड को सम्मलित करते हुए मण्डल यान्त्रिक अभियन्ता को लेते हुए काचरोदा सीमा से दक्षिण दिशा में मुडकर रेल्वे नाला नाला होते हुए गार्ड कॉलोनी को लेते हुए पश्चिम दिशा में मुडकर कब्रिस्तान को लेते हुए व हरिजन बस्ती को छोड़ते हुए सामलपुरा रोड से उत्तर की ओर मुडकर रेल्वे अस्पताल तक की आबादी वार्ड नं. 14 की होगी।	915
15	सांभर रोड पर ज्योति ब्रेकरी के पास से उत्तर दिशा में नगर पालिका शोपिंग सेन्टर को छोड़ते हुए चलकर दरोगा मोहल्ला को शामिल करते हुए मोनू मोबाईलस की दुकान को लेते हुए पूर्व दिशा में मुडकर दक्षिण में इन्द्रा मार्केट को लेते हुए व जगदम्बा कॉलोनी को छोड़ते हुए पूर्व दिशा में चल कर कुकु बाबा की बगीची को लेते हुए पश्चिम दिशा में मुडकर रेल्वे मैन गेट से दक्षिण दिशा में चल कर रेल्वे फुटआवॉर ब्रिज को पार कर पश्चिम दिशा में रेल्वे गार्ड, रनिंग रुम व ईम्पलॉईट यूनिशन ऑफिस को छोड़ते हुए दक्षिण दिशा में मुडकर रेल्वे क्वार्टर्स 16/ए को लेते हुए पश्चिम दिशा में मुडकर सामुदायिक हॉल को लेते हुए सामलपुरा रोड कॉस कर रेल्वे इन्सीट्यूट छोड़ते हुए दक्षिण दिशा में मुडकर आईआरएसई ऑफिस को लेते हुए पश्चिम दिशा में मुडकर रेल्वे क्वार्टर्स को छोड़ते हुए व स्काउट एण्ड गार्ड को लेते जोधपुर जयपुर लाईन के पास से उत्तर पूर्व दिशा की ओर चल कर अजमेरी गेट फाटक को लेते हुए रेल्वे लाईन-लाईन चल कर रेल्वे बाउण्ड्री के पास पास पूर्व दिशा में चलकर उत्तर दिशा में मुडकर नागा जनरल स्टोर को छोड़ते हुए व कृष्णा कॉम्प्लेक्स को लेते हुए पश्चिम दिशा में चलकर ज्योति ब्रेकरी की दुकान तक की आबादी वार्ड नं. 15 होगा।	906
16	जोधपुर जयपुर फाटक से दक्षिण पूर्व दिशा में रेलवे लाईन लाईन चलते हुए संकट मोचन हनुमान मन्दिर को लेते हुए, उत्तर दिशा में मुडकर नाले के पास पास स्कूल फिल्ड को लेते हुए पश्चिम दिशा में मुडकर राजकीय अस्पताल को छोड़ते हुए उत्तर दिशा में मुडकर सांभर रोड पर टेक्सी स्टैण्ड को लेते हुए पश्चिम दिशा में मुडकर सांभर रोड-रोड चलते चलते नगर पालिका कार्यालय को लेते हुए सांभर रोड पशु चिकित्सालय को लेते हुए व आधार मार्केट को छोड़ते हुए दक्षिण पश्चिम दिशा की ओर मुडकर जोधपुर जयपुर फाटक तक की आबादी वार्ड नं. 16 होगा।	842
17	सांभर रोड पर राजकीय अस्पताल को लेते हुए व टेक्सी स्टैण्ड को छोड़ते हुए पूर्व दिशा की ओर चल कर थाना व गांधी चौक को लेते हुए व शीतला माता मन्दिर को छोड़ते हुए गणगौरी बाजार रोड चलते चलते राजकीय प्रा.वि. को लेते हुए नागा जनरल स्टोर के पास से दक्षिण दिशा में मुड कर रेल्वे स्टेशन बाउण्ड्री के पास-पास पश्चिम दिशा में रेल्वे डन्डे के सहारे सहारे जैन मन्दिर की जगह को लेते हुए संकट मोचन हनुमान के मन्दिर को छोड़ते हुए उत्तर दिशा में चल कर स्कूल फिल्ड को छोड़ते हुए पश्चिम दिशा में मुडकर उत्तर में राजकीय अस्पताल को लेते हुए उत्तर दिशा में मुडकर सांभर रोड राजकीय अस्पताल तक की आबादी वार्ड नं. 17 होगा।	863
18	गणगौरी बाजार रोड पर नगर पालिका शोपिंग सेन्टर से पश्चिम दिशा की ओर चलकर बाबा रामदेव मन्दिर को लेते हुए जे.के. गारमेन्ट के पास व इन्द्रा स्वीटस की दुकान को छोड़ते हुए उत्तर में चल कर चिरागुदीन के मकान को लेते हुए पूर्व में बाईपास रोड काचरोदा की ओर चल कर दक्षिण में रैगर बस्ती छोड़ते हुए व सीडी फर्निचर हाउस को लेते हुए पूर्व में चल कर मोनू मोबाईल को छोड़ते हुए दक्षिण में चल कर नगर पालिका शोपिंग सेन्टर तक की आबादी वार्ड नं. 18 की होगी।	876
19	रा.बा.उ.मा.वि. से पूर्व चल कर कुकु बाबा की बगीची को छोड़ते हुए रेल्वे बाउण्ड्री के पास पास उत्तर में चलकर ग्राम काचरोदा सीमा से सटते हुए पश्चिम में जगदम्बा कॉलोनी को लेते हुए मानवता महिला महाविद्यालय को सम्मलित करते हुए काचरोदा सीमा के पास पास पश्चिम दिशा में चल कर छगन माली के मकान को लेते हुए उत्तर दिशा में सामुदायिक भवन को सम्मलित करते हुए रामनारायण व रामदयाल के मकान को छोड़ते हुए दक्षिण दिशा में मुडकर तेजाजी के चौक के पास से राजकीय विद्यालय को लेते हुए दक्षिण दिशा में गोरघनपुरा रोड पर चल कर देवांश स्टूडियो शॉप को सम्मलित करते हुए व वाईन शॉप को छोड़ते हुए बाईपास रोड काचरोदा तक यहा से पश्चिम दिशा में बाईपास रोड काचरोदा की तरफ चलकर ज्योतिबा फुले सर्किल को लेते हुए दक्षिण दिशा में मुडकर रैगर बस्ती को लेते हुए पूर्व में चल कर सीडी फर्निचर हाउस व मोनू मोबाईलस की दुकान को छोड़ते हुए दक्षिण दिशा में चल कर पूर्व में इन्द्रा मार्केट को छोड़ते हुए राजकीय बालिका उच्च माध्यमिक विद्यालय तक की आबादी वार्ड नं. 19 होगा।	1021
20	बाईपास रोड काचरोदा से उत्तर में गोपाल डेयरी को छोड़ते हुए व शर्मा जीजे साउण्ड को लेते हुए दादू दयाल स्कूल को सम्मलित करते हुए पूर्व में मुडकर उपभोगता सहायता केन्द्र को छोड़ते हुए उत्तर में चल कर सुमन ब्यूटी पार्लर को छोड़ते हुए व पूर्व में चल कर लक्ष्मी स्टेशनरी को लेते हुए व एसवीएम स्कूल को छोड़ते हुए, पूर्व दिशा की ओर काचरोदा सीमा सीमा से सटते हुए, पूर्व दिशा में चल कर यहा से दक्षिण दिशा में डामर रोड रोड चल कर पश्चिम दिशा में छगन माली के मकान को छोड़ते हुए उत्तर दिशा में नायक राम जी के मकान लेते हुए पश्चिम दिशा में मुडकर सुरेश कुमार के	867


 अधिशाषी अधिकारी
 न. पा. म., फुलेरा

	मकान को लेते हुए दक्षिण दिशा में चल कर तेजाजी के चौक को लेते हुए बाईपास रोड काचरोदा पर ठेका देशी शराब की दुकान को लेते हुए व देवास स्टोरिया की दुकान को छोड़ते हुए पश्चिम दिशा में बाईपास रोड काचरोदा रोड चल कर उत्तर में शर्मा डी.जे साउण्ड तक की आबादी का क्षेत्र वार्ड नं. 20 होगा।	
21	बाईपास रोड काचरोदा से उत्तर दिशा में अली चिकिन को लेते हुए व आगंनबाडी को छोड़ते हुए पश्चिम में मुडकर भाईजी कचौरी वाले को लेते हुए उत्तर में मुड कर प्रमात वर्मा के मकान को छोड़ते हुए व जिम को लेते हुए पश्चिम में मुडकर विष्णु सोनी के मकान को लेते हुए दक्षिण में मुडकर विधासागर के मकान को लेते व बड की कोठी को छोड़ते हुए पश्चिम में मुडकर नरुका परिवार के मकान को छोड़ते हुए उत्तर में मुडकर किसान मोलडींग को छोड़ते हुए बर्फ फैक्ट्री को लेते हुए उत्तर पश्चिम में मुडकर एमएलए फैक्ट्री सम्मलित करते हुए जलदाय विभाग की टंकी को लेते हुए दक्षिण में मुडकर काचरोदा सीमा सीमा होते हुए पश्चिम में मुड कर एसवीएम स्कूल एवं प्रमोद मीणा के मकान को लेते हुए दक्षिण में मुडकर बाबा रामदेव मन्दिर को लेते हुए पूर्व में चलकर सुमन ब्यूटी पार्लर को लेते हुए दक्षिण में चलते चलते घुमाव के साथ-साथ पश्चिम दिशा में चलकर उपमोगात केन्द्र को लेते हुए दक्षिण में मुडकर दादू दयाल स्कूल को छोड़ते हुए गोपाल डेयरी बाईपास रोड से पश्चिम दिशा में मुडकर कर मदरसा को सम्मलित करते हुए अली चिकिन तक की आबादी वार्ड नं. 21 होगा	993
22	गणगौरी बाजार इन्द्रा स्वीटस की दुकान से उत्तर की ओर चलकर पुष्प दीप इलेक्ट्रीकल बाईपास रोड काचरोदा को सम्मलित करते हुए दक्षिण दिशा में कान्ता प्रसाद वाली गली में मुडकर पश्चिम दिशा में राजेश वर्मा के मकान को लेते हुए दक्षिण दिशा में चलकर आनन्दी लाल सोनी के मकान को छोड़ते हुए पश्चिम दिशा में बडमुजे की गली को लेते हुए दक्षिण दिशा में मुडकर सुनील क्लोथ स्टोर को लेते पूर्व दिशा में गणगौरी बाजार रोड होते हुए गर्ग हाउस को सम्मलित करते हुए इन्द्रा स्वीटस की दुकान तक की आबादी वार्ड नं. 22 होगा।	838
23	पी.डब्ल्यू.डी ऑफिस से उत्तर की ओर जोबनेर रोड पर चल कर पूर्व में नीलू बेलडींग की दुकान को छोड़ते हुए सब्जी मण्डी को सम्मलित करते हुए उत्तर की ओर चन्दा जी सरपंच की दुकान को छोड़ते हुए किसान नेच्यूरल डेयरी की दुकान को लेते हुए व रामविलास सोनी के मकान को छोड़ते हुए बाईपास रोड काचरोदा को काँस करते हुए विकटोरिया जार्ज के मकान को लेते हुए पूर्व की ओर मुडकर हरिजन बस्ती को सम्मलित करते हुए प्रेमचन्द सागर के मकान को लेते हुए दक्षिण की ओर मुडकर आगंनबाडी केन्द्र को लेते हुए बाईपास रोड काचरोदा से पूर्व की ओर चल कर दक्षिण दिशा में कान्ता प्रसाद के मकान को लेकर पश्चिम में मुडकर राजेश वर्मा के मकान को छोड़ते हुए दक्षिण में मुडकर आनन्दी लाल के मकान को लेते हुए पश्चिम बडमुजे के मकान को लेते हुए दक्षिण की ओर चल कर श्याम भवन को लेते हुए पश्चिम दिशा में मुख्य बाजार रोड के साथ साथ शीतला माता मन्दिर को लेते हुए व गांधी चौक को छोड़ते हुए पीडब्ल्यू डी ऑफिस तक की आबादी वार्ड नं. 23 होगा	841
24	जोबनेर रोड से नीलू बेलडींग की दुकान से उत्तर में चलकर श्याम चक्की वाला व चिल्ड्रन ऐकेडमी को लेते हुए पूर्व दिशा में मगलम कम्प्युटर को छोड़ते हुए नाथूलाल कम्पाउडर के मकान को लेते हुए व शीला जस्टीन के मकान को छोड़ते उत्तर पूर्व दिशा में चल कर राजेन्द्र प्रसाद शर्मा के मकान को लेते हुए दक्षिण दिशा में मुडकर विकटोरिया जार्ज के मकान को छोड़ते हुए बाईपास रोड काचरोदा तक यहा से पश्चिम दिशा में चल कर रामविलास जी सोनी की दक्षिण दिशा के पास से चन्दा जी सरपंच के दुकान को लेते हुए पश्चिम दिशा में मुडकर सब्जी मण्डी को छोड़ते हुए नीलू बेलडींग की दुकान तक की आबादी वार्ड नं. 24 होगा	844
25	जोबनेर रोड मगलम कम्प्युटर से उत्तर दिशा की ओर चलकर पेट्रोल पम्प को लेते हुए जैन नृसिबा मन्दिर को लेते हुए व सत्संग भवन को छोड़ते हुए माँ वैष्णो होटल को लेते हुए एम एल ए फैक्ट्री को छोड़ते हुए दक्षिण दिशा में चल कर दीपक बर्फ फैक्ट्री को छोड़ते हुए पश्चिम दिशा की ओर मुडकर किसान मोलडींग को लेते हुए दक्षिण दिशा की ओर मुडकर त्रिवेणी वाटर को लेते हुए पूर्व दिशा में मुडकर अंकित जी के मकान को छोड़ते हुए दक्षिण दिशा में मुडकर नरुका परिवार व बड के कोठी को लेते हुए व विधासागर जोशी के मकान को छोड़ते हुए पूर्व दिशा में मुडकर गोविन्द सैनी के मकान से दक्षिण दिशा में मुडकर जिम को छोड़ते हुए पश्चिम दिशा में मुडकर महेन्द्र कुमार के मकान को लेते हुए दक्षिण में मुडकर प्रमात वर्मा व शीला जस्टींग के मकान को लेते हुए सरकारी राशन की दुकान को छोड़ते हुए मगलम कम्प्युटर तक की आबादी वार्ड नं. 25 होगा।	843


अधिशायी अधिकारी
 न. पा. म., फुलेरा



कार्यालय नगर पालिका मण्डल, फुलेरा जिला जयपुर
प्रोफार्मा "ख"

1. नगर निकाय का नाम	नगर निकाय क्षेत्र में:-
2. वार्डों की कुल सं. :-25	1. कुल जनसंख्या :- 23284
(क) कुल वार्ड :- 25	2. कुल अनुसूचित जाति की जनसंख्या :- 6149
(ख) साधारण :-	3. कुल अनुसूचित जन जाति की जनसंख्या :- 684
(ग) अनुसूचित जाति :-	4. प्रति सीट औसतन जनसंख्या:-931.36(कुल जनसंख्या की कुल सीटों का भाग देकर निकाले।
(घ) अनुसूचित जनजाति :-	5. औसत से10 प्रतिशत कम जनसंख्या:- 838
(ङ) अन्य पिछड़ा वर्ग :-	6. औसत से10 प्रतिशत ज्यादा जनसंख्या:- 1024

प्रस्तावित वार्ड सं.	ब्लॉक सं. 2011 की जनगणना का जो प्रस्तावित वार्ड में सम्मिलित किया गया है, वह ब्लॉक का आंशिक व पूर्ण भाग	कॉलम 2 की उल्लेखित क्षेत्रों की जनसंख्या	प्रस्तावित वार्ड की कुल जनसंख्या व प्रतिशत							
			योग	अनु. जा	योग	%	अनु.ज.जा	योग	%	
1	2	3	4	5	6	7	8	9	10	
1	1	979	979	164	164	16.752	0	0	0	
2	3	615	1015	482	583	57.438	7	7	0.69	
	5 आंशिक	400		101			0			
3	5 आंशिक	156	1024	39	187	18.262	0	11	1.07	
	6(1)	690		111			9			
	6(2) आंशिक	178		37			2			
4	6(2) आंशिक	300	843	63	76	9.0154	4	11	1.3	
	8 आंशिक	543		13			7			
5	8 आंशिक	97	902	2	218	24.169	1	11	1.22	
	10	805		216			10			
6	4 आंशिक	318	844	151	529	62.678	4	20	2.37	
	9	526		378			16			
7	4 आंशिक	530	919	252	303	32.971	7	11	1.2	
	12	389		51			4			
8	11	957	957	267	267	27.9	39	39	4.08	
9	17	440	1046	125	125	11.95	9	22	2.1	
	18	606		0			13			
10	13	362	1021	92	140	13.712	36	49	4.8	
	14	659		48			13			
11	15	522	1043	0	25	2.3969	0	9	0.86	
	16	521		25			9			
12	2 रेल्वे स्पेशल आंशिक	300	1023	74	149	14.565	59	69	6.74	
	21	265		17			3			
	7	458		58			7			
13	22	685	1024	636	968	94.531	0	0	0	
	23	339		332			0			

ds
अधिराषी अधिकारी
न. पा. म. फुलेरा

14	1 रेलवे स्पेशल आंशिक	100	910	26	109	11.978	16	154	16.9
	2 रेलवे स्पेशल आंशिक	243		61			49		
	24	366		9			33		
	42	201		13			56		
15	1 रेलवे स्पेशल आंशिक	606	906	160	249	27.483	95	122	13.5
	28 आंशिक	300		89			27		
16	20 आंशिक	365	842	71	164	19.477	10	14	1.66
	19	477		93			4		
17	20 आंशिक	90	863	17	25	2.8969	2	2	0.23
	25	473		6			0		
	26	300		2			0		
18	32	696	876	29	47	5.3653	9	14	1.6
	33 आंशिक	180		18			5		
19	28 आंशिक	121	1021	36	264	25.857	11	24	2.35
	27	169		62			0		
	43	552		73			13		
	31 आंशिक	179		93			0		
20	29(2)	548	867	166	332	38.293	5	6	0.69
	31 आंशिक	319		166			1		
21	29(1) आंशिक	308	993	132	445	44.814	23	42	4.23
	30	685		313			19		
22	33 आंशिक	243	838	24	171	20.406	7	17	2.03
	35 आंशिक	595		147			10		
23	35 आंशिक	259	841	64	269	31.986	4	4	0.48
	34	362		196			0		
	36 आंशिक	220		9			0		
24	36 आंशिक	351	844	15	236	27.962	0	3	0.36
	37	493		221			3		
25	2	613	843	13	104	12.337	7	23	2.73
	29(1) आंशिक	230		91			16		
योग		23284	23284	6149	6149	26.409	684	684	2.94

नोट :- जनसंख्या औसत से 10 प्रतिशत कम व अधिक का कारण

1. 10 प्रतिशत से अधिक के वार्ड सं. 09, 11 है ।

वार्ड की भौगोलिक स्थिति जनसंख्या ब्लॉक, जनसुविधा एवं प्रशासनिक दृष्टिकोण को ध्यान में रखते हुए किये गये हैं।

dy
अधिसावी आंशिक ११
 न. पा. नं. फुलेरा


कार्यालय नगर पालिका मण्डल फुलेरा जिला जयपुर

क्रमांक/न.पा.फु./2019-20/1004

दिनांक 4/7/2019

-: सार्वजनिक आपत्ति सूचना :-


सर्व साधारण को सूचित किया जाता है कि स्वायत्त शासन विभाग, राज0 सरकार, जयपुर के अधिसूचना क्रमांक प.8 ग()नियम/डीएलवी/19 दिनांक 10.06.2019 अनुसार जनगणना वर्ष 2011 के आधार पर नगर निकायों के वार्डों का पुनः निर्धारण किया गया है। जिसकी पालना में नगर पालिका क्षेत्र फुलेरा द्वारा नगर पालिका फुलेरा के आगामी चुनाव हेतु 25 पुनर्गठित वार्डों के सीमांकन के प्रस्ताव तैयार किये गये हैं। जिनके सीमांकन को वार्डवार नगर पालिका फुलेरा के नोटिस बोर्ड पर चस्पा किया गया है। अतः जिस किसी भी व्यक्ति को नवगठित वार्डों के पुनर्गठन एवं पुनर्सीमांकन के संबंध में कोई आपत्ति है, तो वह दिनांक 05.07.2019 से दिनांक 15.07.2019 तक कार्यालय समय के मध्य अपनी आपत्ति लिखित रूप में मुख्य नगरपालिका अधिकारी, नगर पालिका फुलेरा को प्रस्तुत कर सकेगा।


(छगन लाल यादव)
अधिशाषी अधिकारी
नगर पालिका फुलेरा
दिनांक 4/7/19

क्रमांक/न.पा.फु./2019-20/1005-06

प्रतिलिपी प्रकाशन एवं चस्पा हेतु :-

1. सम्पादक, राजस्थान पत्रिका को भेजकर लेख है कि उक्त सूचना को सरकारी दर एवं 5 प्रतिशत जीएसटी बिल सहित स्थानीय जयपुर संस्करण में न्यूनतम स्पेस में प्रकाशन करें।
2. नोटिस बोर्ड नगर पालिका/नोटिस बोर्ड तहसील फुलेरा


(छगन लाल यादव)
अधिशाषी अधिकारी
नगर पालिका फुलेरा

कार्यालय नगर पालिका मण्डल फुलेरा जिला जयपुर

दिनांक 4/7/2019

कमांक/न.पा.फु./चुनाव शाखा/2019-20/1008

श्रीमान् निदेशक एवं सयुक्त शासन सचिव महोदय,

स्वायत्त शासन विभाग, राज. जयपुर

विषय :- आगामी नगर पालिका चुनाव हेतु वर्ष 2011 की जनगणना के आधार पर वार्डों के पुर्नगठन/पुर्नसीमांकन बाबत।

प्रसंग :- आपका पत्रांक 3990-4183 दिनांक 01.07.2019 के क्रम में।

महोदय,

उपरोक्त विषय एवं प्रसांगिक पत्र के सन्दर्भ में निवेदन है कि आगामी नगर पालिका चुनाव हेतु वर्ष 2011 की जनगणना के आधार पर नगर पालिका फुलेरा के वार्डों के पुर्नगठन/पुर्नसीमांकन के सम्बन्ध में तैयार किये गये प्रस्तावों की प्रति एवं आपत्ति प्रकाशन की प्रति श्रीमान की सेवामें सादर प्रेषित है।

सलंगन :- उपययुक्तानुसार



(छगन लाल यादव)
अधिशायी अधिकारी
नगर पालिका फुलेरा
दिनांक 4/7/2019

कमांक/न.पा.फु./चुनाव शाखा/2019-20/1008

प्रतिलिपी :-

1. श्रीमान् उपनिदेशक (क्षेत्रीय) महोदय, स्थानीय निकाय विभाग जयपुर राज. को पत्रांक 11218-62 दिनांक 04.07.2019 की पालना में सूचनार्थ प्रेषित हैं।



(छगन लाल यादव)
अधिशायी अधिकारी
नगर पालिका फुलेरा